



# Pronóstico Hidrológico Trimestral Río Paraguay

Subdirección de Hidrología-DMH

Departamento de Pronósticos Hidrológicos

Junio-Julio-Agosto 2024

La Dirección de Meteorología e Hidrología elabora y publica mensualmente el Boletín de Perspectivas Hidrológicas a partir de diversas fuentes de datos, con el objetivo fundamental de dar a conocer una perspectiva de las condiciones del nivel del Río Paraguay en los principales puertos del país. Este es un producto en desarrollo y en constante proceso de validación.



Los pronósticos se generan con modelos estadísticos que relacionan diferentes variables climáticas como la precipitación, anomalía de la temperatura superficial del mar, ect., y las fluctuaciones de los niveles del río Paraguay. El resultado se expresa en las siguientes categorías:

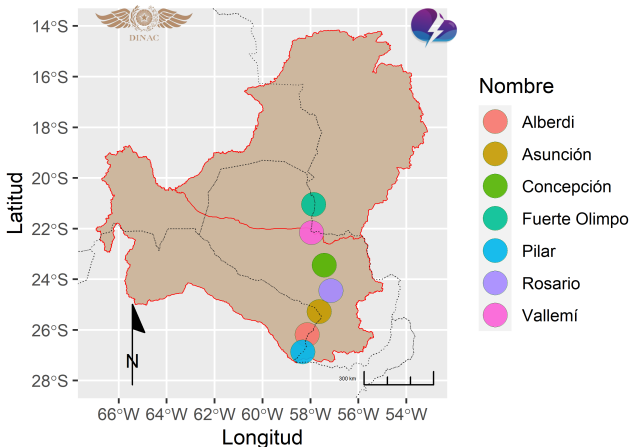
- ▶ **Normal:** Cuando los valores esperados se encuentren próximos al promedio calculado con datos de al menos 30 años.
- ▶ **Superior:** Cuando los valores esperados se encuentren por encima del promedio calculado con datos de al menos 30 años.
- ▶ **Inferior:** Cuando los valores esperados se encuentren por debajo del promedio calculado con datos de al menos 30 años.



Estos pronósticos no consideran las condiciones hidráulicas y geomorfológicas de las cuencas, por otro lado, al basarse en métodos estadísticos el producto final no presenta valores puntuales de los niveles, por lo que no se podrán utilizar para previsión de inundaciones repentinas. Los datos analizados corresponden a aquellas estaciones hidrológicas que poseen una serie de al menos 30 años con cantidad mínima de datos faltantes, de modo a dar una mayor robustez y confianza en los pronósticos. Los mismos proceden, de la Armada Nacional y la Administración Nacional de Navegación y Puertos y son almacenados en el banco de datos de la Dirección de Meteorología e Hidrología



## Estaciones hidrológicas convencionales Cuenca del río Paraguay

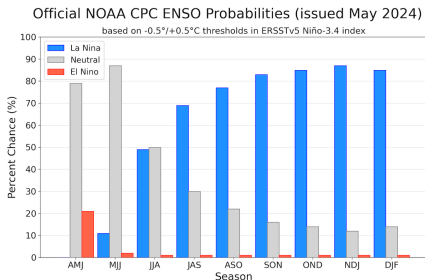


Elaborado por: Departamento de Pronósticos Hidrológicos.

# Tendencia del ENSO



El fenómeno ENSO se mantiene en estado neutral, aunque hay vigilancia de La Niña debido a signos tempranos de su posible desarrollo en el Pacífico hacia finales de 2024. Las temperaturas de la superficie del mar en el Pacífico central han estado enfriándose desde diciembre de 2023. Cuatro de siete modelos climáticos sugieren condiciones neutrales, mientras que tres indican un enfriamiento a partir de agosto.



Fuente: IRI-NOAA



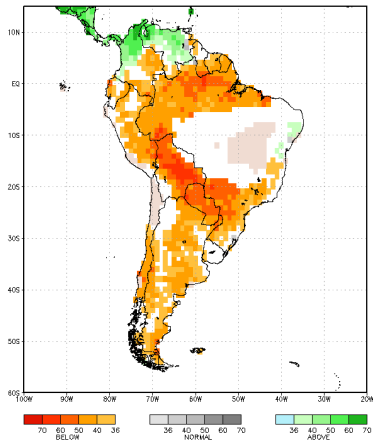
# Tendencia de la Precipitación



A la derecha se muestra el ensamblado de modelos climáticos para el pronóstico de las anomalías de la precipitación. Las áreas coloreadas indican el porcentaje de probabilidad para las tres categorías previstas: **verde** indica excesos de lluvia, **naranja** indica déficits, y los tonos **grises** indican lluvias dentro del promedio normal. Las áreas en blanco representan zonas de alta incertidumbre y desempeño menos favorable de los modelos



NMME Precip Prob. May1C Jun2024-Aug2024 Fcst. Sand color: Jun-Aug DryClim Mask

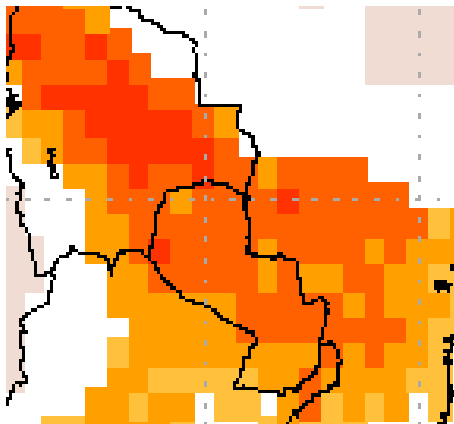


Anomalía de la precipitación, trimestre:  
junio-julio-agosto, modelo NMME-NOAA

# Tendencia de la Precipitación



Particularmente, en el área que abarca la cuenca del río Paraguay, se observa alta probabilidad de precipitaciones inferiores a la normal en gran parte de la cuenca, siendo mas acentuadas en las subcuencas media y alta.

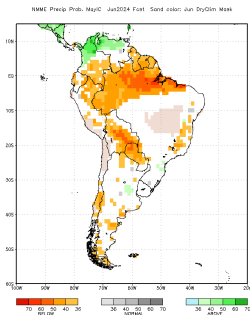


Anomalía de la precipitación, trimestre: junio-julio-agosto, modelo NMME-NOAA

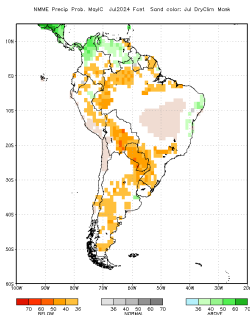




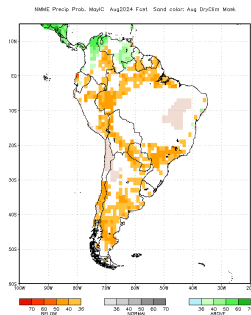
# Tendencia de la Precipitación mensual



(a) Junio



(b) Julio



(c) Agosto

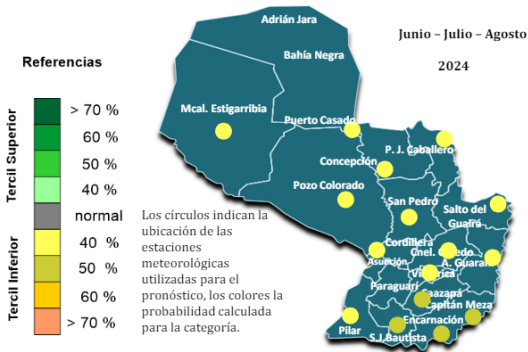
Pronóstico de la anomalía de la precipitación para los meses de Junio, Julio y Agosto, modelo NMME-NOAA



# Pronóstico de Precipitación



Se prevén precipitaciones inferiores a la normal durante el trimestre considerado en el país.



Fuente: Dpto. de Servicios Climáticos



# Pronóstico Hidrológico



## Cuenca alta:

valores por debajo de 5.7 m.

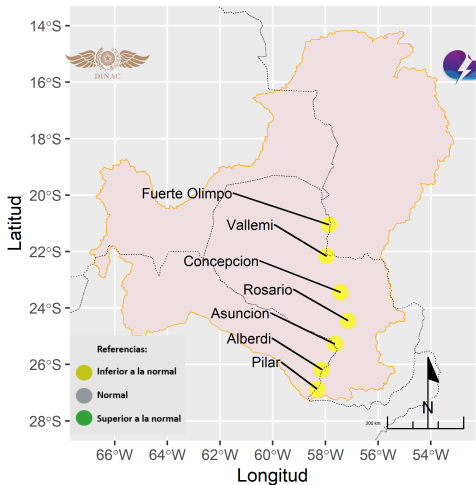
## Cuenca media:

valores inferiores a 4.3 m.

## Cuenca baja:

valores inferiores a 5.5 m.

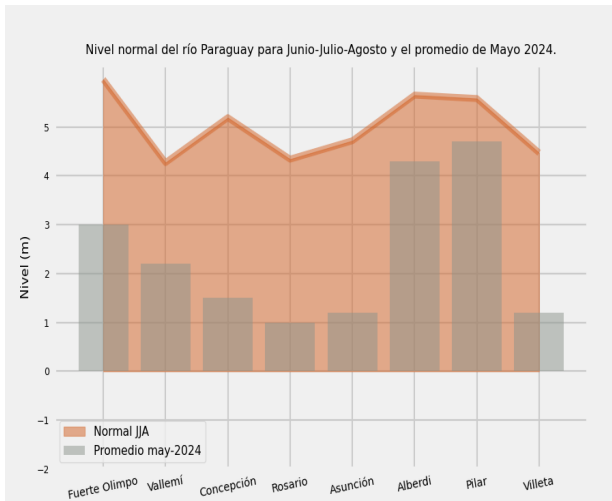
Pronóstico del nivel del río Paraguay  
Trimestre Junio-Julio-Agosto 2024



Datos: Departamento de Pronósticos Hidrológicos.



# Valores Normales



## Nivel del río:

El nivel de un río se refiere al estado o la altura del agua en un río en un momento dado. Este nivel se mide en relación con un punto de referencia, como el lecho del río o una escala de referencia, y puede variar debido a condiciones naturales como las precipitaciones, el derretimiento de la nieve, el flujo de agua subterránea, entre otros factores.

## Normal climatológica:

Son valores estándares para diferentes parámetros meteorológicos, calculados bajo los criterios y normas establecidos por la OMM para un periodo de tiempo específico (30 años).

## Terciles:

Los terciles se consiguen al dividir una serie de datos en tres partes iguales ordenados de menor a mayor, obteniéndose que a cada categoría le corresponde el 33.33 % de los datos (inferior, normal, superior).



## Anomalías:

Valor resultante al contrastar el valor de un parámetro meteorológico específico con su normal para un periodo determinado.

## Modelos numéricos:

Un modelo numérico es un conjunto de expresiones matemáticas que describen el comportamiento de un sistema físico-químico. Estas ecuaciones son resueltas en un entorno de cálculo computacional. Están basadas en el conocimiento científico del comportamiento de la atmósfera y sus interacciones con el medio que la circunda, tanto a nivel dinámico como termodinámico.

## ENSO:

El Niño y La Niña son las fases cálidas y frías respectivamente de un patrón climático recurrente a lo largo del Océano Pacífico tropical: El Niño-Oscilación del Sur, o "ENSO". Tiene un ciclo de cada dos a siete años, y cada fase desencadena variaciones en la temperatura, la precipitación y los vientos. Estos cambios interrumpen los movimientos de aire a gran escala en los trópicos, desencadenando efectos secundarios globales.





GOBIERNO DEL  
PARAGUAY

DIRECCIÓN  
NACIONAL DE  
AERONÁUTICA CIVIL



## Nelson Mendoza

Presidente, Dirección Nacional de Aeronáutica Civil DINAC

## Eduardo Mingo

Director, Dirección de Meteorología e Hidrología DMH

## Jorge Sánchez

Sub Director de Hidrología

## Rocío Vázquez

Gerente de Pronósticos Hidrológicos

## Violeta González

Jefe de Departamento de Pronósticos Hidrológicos

### Para mas información:

Dirección de Meteorología e Hidrología Cnel. Francisco López  
1080 c/ De la Conquista – Tel.: (021) 438-1000 Correo:

[rocio.vazquez@meteorologia.gov.py](mailto:rocio.vazquez@meteorologia.gov.py)

[violeta.gonzalez@meteorologia.gov.py](mailto:violeta.gonzalez@meteorologia.gov.py)

### Colaboradores:

- Gerencia de Observaciones Hidrológicas
- Armada Nacional
- Administración Nacional de Navegación y Puertos
- Ministerio del Ambiente y Desarrollo Sostenible



Ministerio del  
AMBIENTE  
Y DESARROLLO SOSTENIBLE