

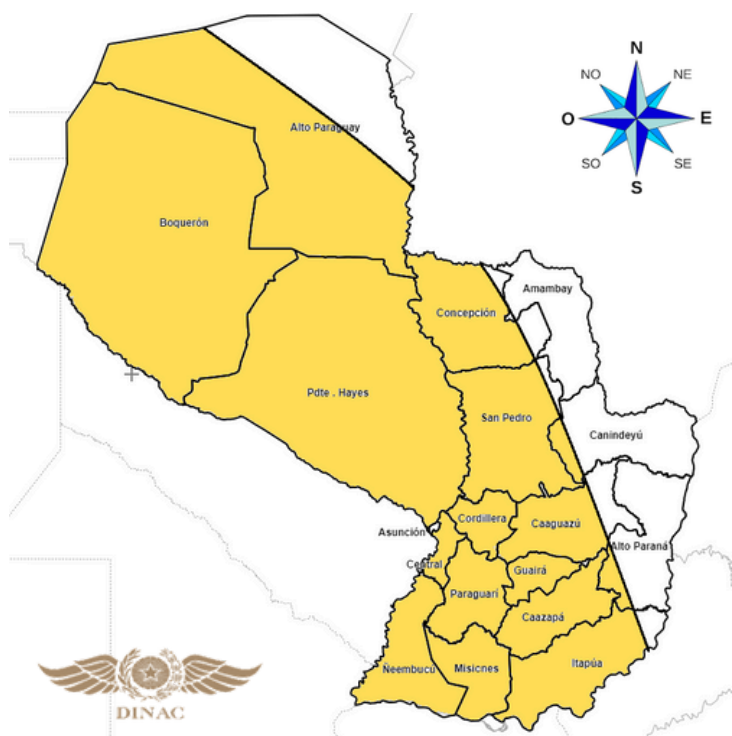
# BOLETÍN METEOROLÓGICO ESPECIAL

**Evento meteorológico previsto: Sistema de Tormentas**

**Fecha del evento: Domingo 17 al lunes 18 de noviembre de 2024.**



## Zona de cobertura y periodos





Sector	Domingo 17				Lunes 18			
	M	M	T	N	M	M	T	N
Ñeembucú								
Misiones								
Itapúa								
Paraguarí								
Central								
Asunción								
Cordillera								
Caazapá								
Guairá								
Caaguazú								
San Pedro								
Concepción								
Pdte. Hayes								
Boquerón								
Alto Paraguay								

Referencia:

- M, M, T, N: Madrugada, Mañana, Tarde, Noche respectivamente.
- **Casilla coloreada:** indica que en ese periodo se prevén los fenómenos.
- **Mapa con área coloreada:** sector donde se espera el desarrollo de los fenómenos.

### Características puntuales de los fenómenos

 **Lluvias** ➔ Acumulados de entre **40 y 60 mm por día.**

 **Viento** ➔ Ráfagas puntuales en torno a **80 km/h.**

**Tormentas con alta frecuencia sobre el área y alta probabilidad de caída de granizos en forma puntual.**