

Comportamiento de la precipitación diaria



DIRECCIÓN NACIONAL DE AERONAUTICA CIVIL
DIRECCIÓN DE METEOROLOGÍA E HIDROLOGÍA
SUBDIRECCIÓN DE METEOROLOGÍA

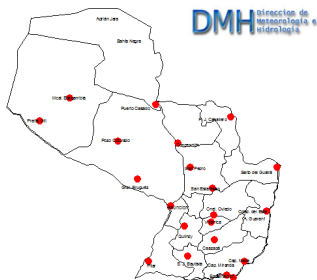


GOBIERNO DEL PARAGUAY | PARAGUÁI REKUAI

GERENCIA DE CLIMATOLOGÍA

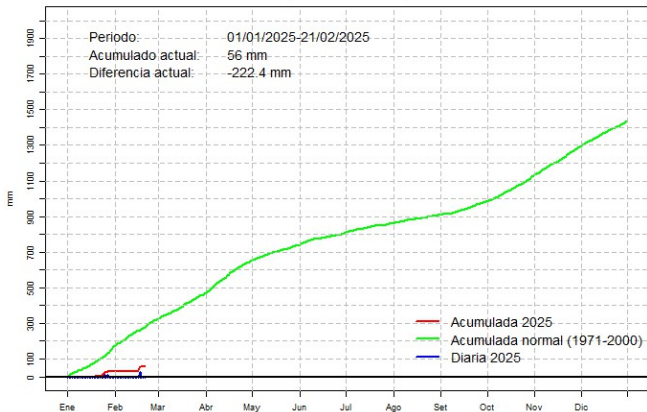
Lista de estaciones analizadas

En el mapa se observa la ubicación de las estaciones Meteorológicas que presentan datos diarios, en cada localidad se ha calculado la precipitación diaria acumulada normal en el período 1971-2000 y la acumulada diaria 2025.



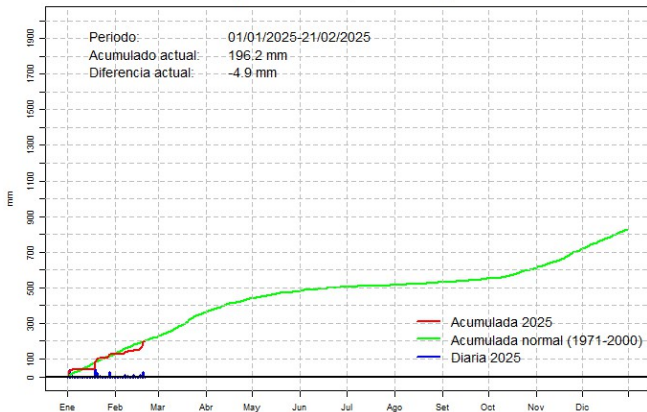
Comportamiento de la precipitación diaria

Precipitación diaria, Pilar



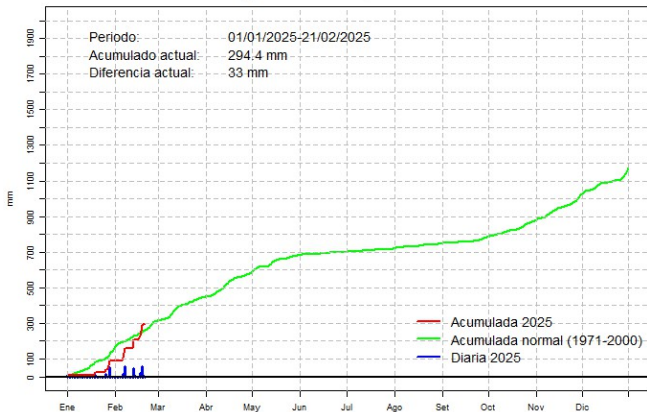
Comportamiento de la precipitación diaria

Precipitación diaria, Mcal. Estigarribia



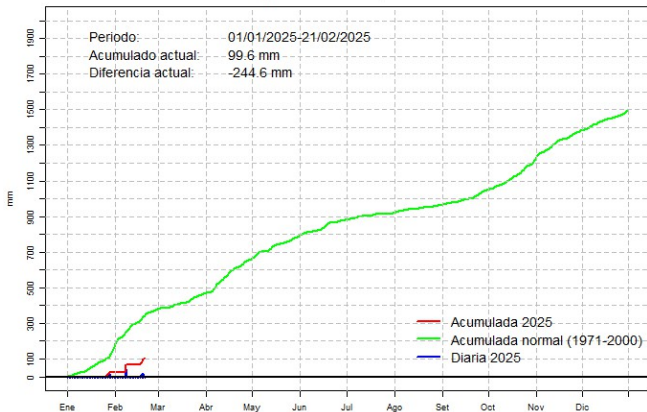
Comportamiento de la precipitación diaria

Precipitación diaria, Pozo Colorado



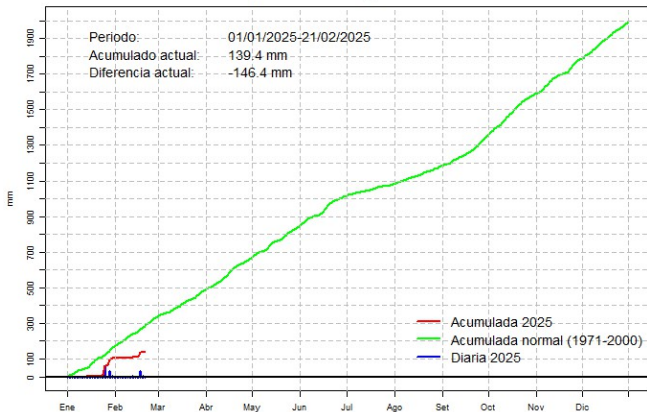
Comportamiento de la precipitación diaria

Precipitación diaria, San Pedro



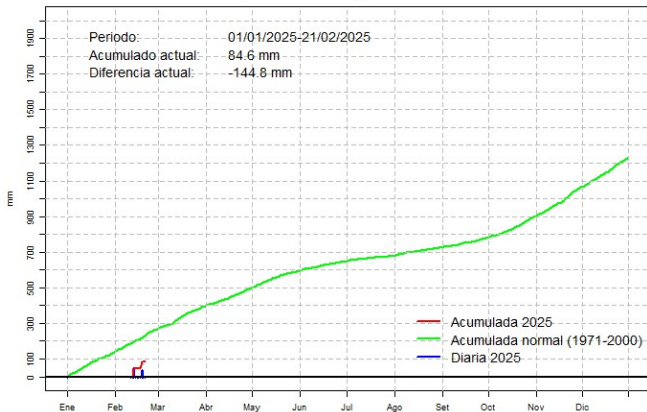
Comportamiento de la precipitación diaria

Precipitación diaria, Cnel. Oviedo



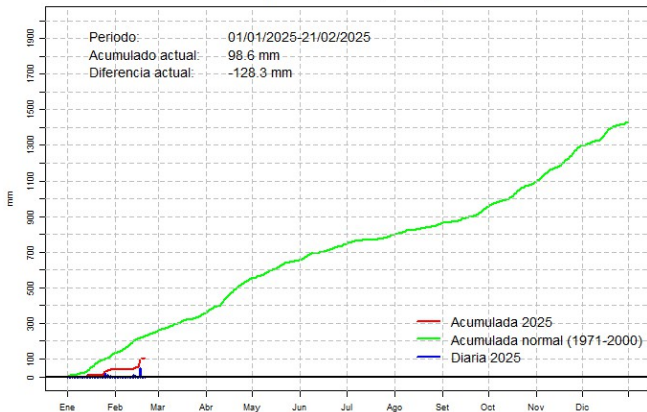
Comportamiento de la precipitación diaria

Precipitación diaria, Puerto Casado



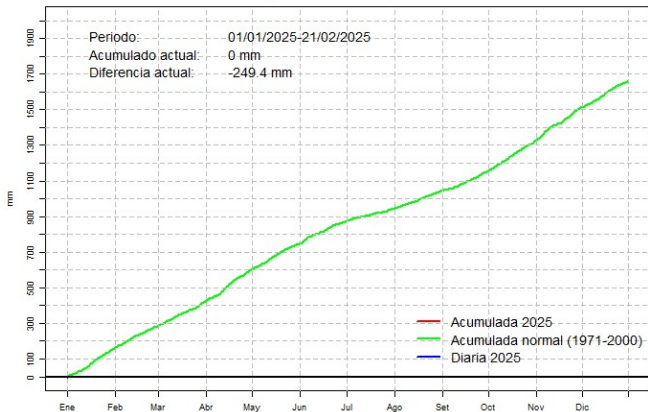
Comportamiento de la precipitación diaria

Precipitación diaria, Paraguari



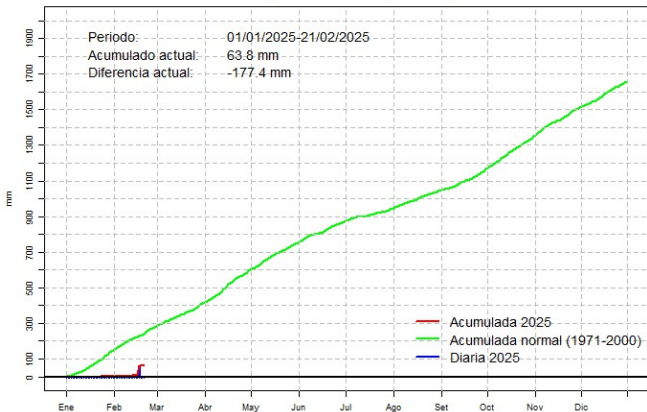
Comportamiento de la precipitación diaria

Precipitación diaria, Villarrica



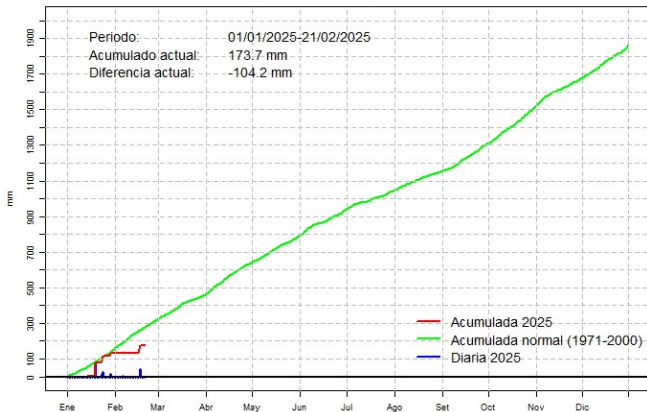
Comportamiento de la precipitación diaria

Precipitación diaria, Caazapá



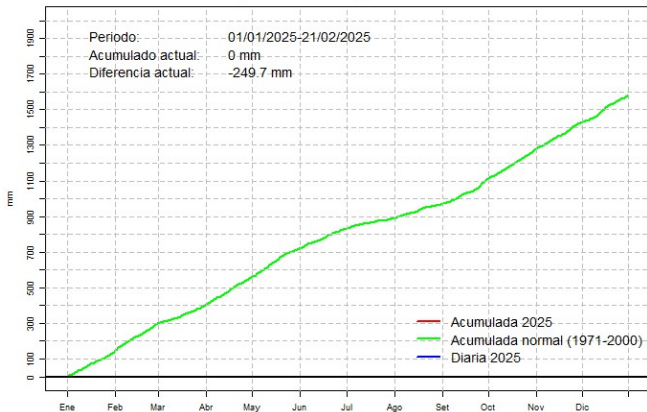
Comportamiento de la precipitación diaria

Precipitación diaria, Encarnación



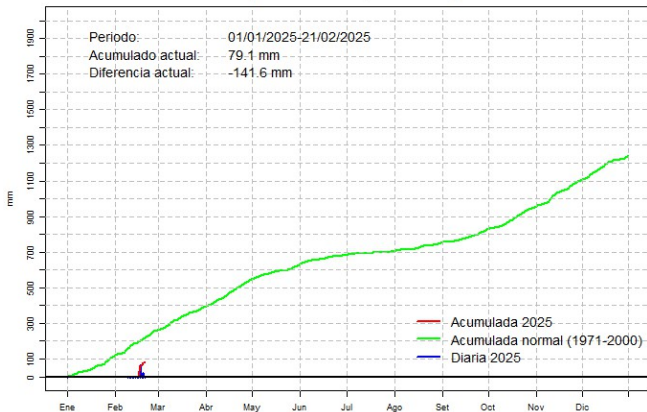
Comportamiento de la precipitación diaria

Precipitación diaria, San Estanislao



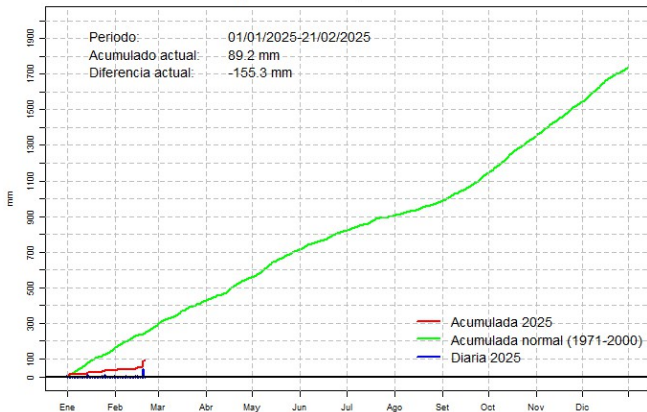
Comportamiento de la precipitación diaria

Precipitación diaria, Gral. Bruguez



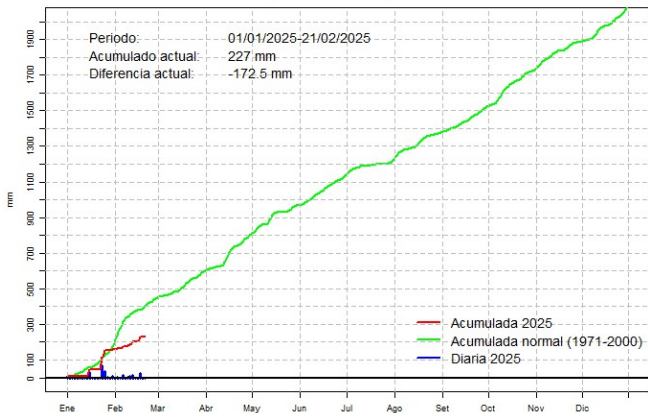
Comportamiento de la precipitación diaria

Precipitación diaria, Salto del Guairá



Comportamiento de la precipitación diaria

Precipitación diaria, Guarani



Comportamiento de la precipitación diaria

Precipitación diaria, San Juan B.

