



# Resumen Hidrológico Mensual, estaciones del río Paraguay

## Febrero 2025

Departamento de Pronósticos Hidrológicos

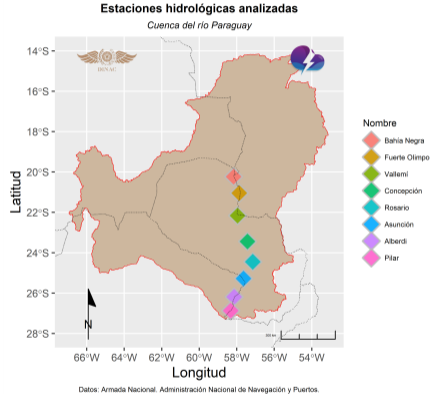
12-03-2025

## Presentación:

La Dirección de Meteorología e Hidrología conjuntamente con otras instituciones como el MADES, MOPC, ANPP y la Armada Nacional, realiza un monitoreo continuo de los niveles del río Paraguay a través de estaciones hidrológicas automáticas y convencionales instaladas en los principales puertos del río Paraguay.

Los datos son colectados por la Dirección de Meteorología e Hidrología, quien disponibiliza de forma diaria y continua los niveles registrados.

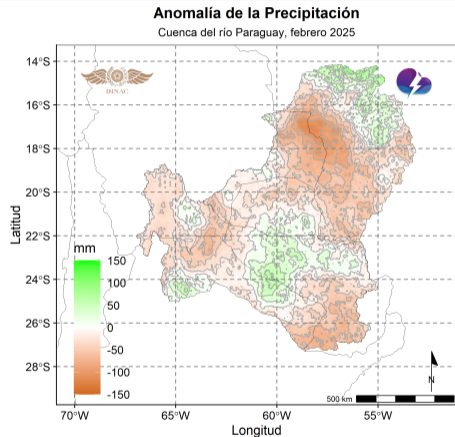
# Estaciones hidrológicas convencionales del río Paraguay.



**Figura 1:** Fuente: Departamento de Pronósticos Hidrológicos-DMH.

# Anomalía de la Precipitación, mes de febrero 2025

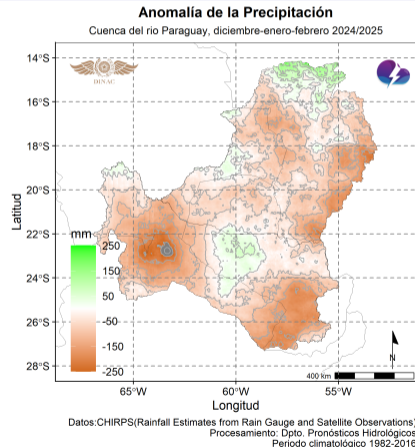
Se observó déficits de lluvias en gran parte de la cuenca, también se observaron excesos de lluvias hacia el oeste de la misma.



Datos:CHIRPS(Rainfall Estimates from Rain Gauge and Satellite Observations)  
Procesamiento: Dpto. Pronósticos Hidrológicos  
Periodo climatológico 1982-2016

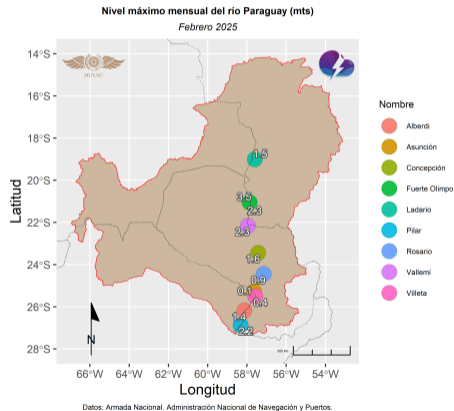
# Anomalía de la Precipitación, trimestre ndiciembre-enero-febrero 2024-2025

En el mapa de anomalía de lluvias del último trimestre, se aprecia una amplia área con déficits que abarcan gran parte de la cuenca. En el extremo noroeste y parte del centro y suroeste de la misma, se observan excesos de lluvia.



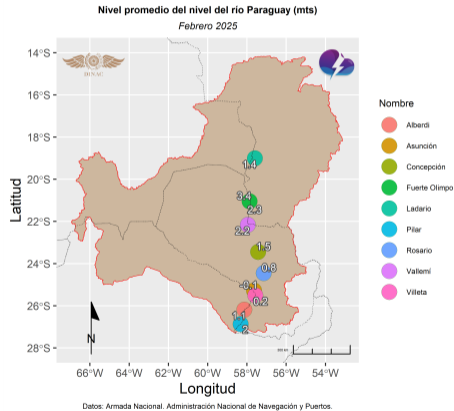
# Nivel Máximo, mes de febrero 2025

Los valores máximos se registraron en los puertos de la subcuenca alta, con un máximo mensual de **3.4 m** en el *Puerto de Fuerte Olimpo*.



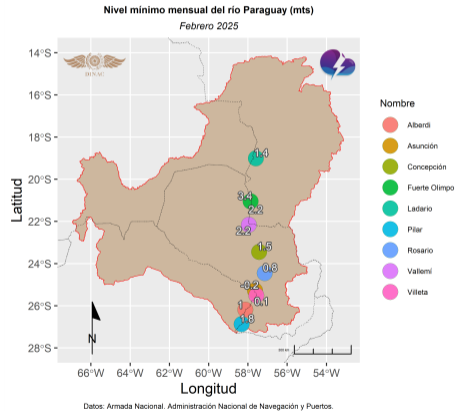
# Nivel Promedio, mes de febrero 2025

El promedio mensual del nivel del río se mantuvo en el rango de **-0.1 m** (*Puerto de Asunción*) y **3.2 m** (*Puerto de Fuerte Olimpo*).



# Nivel Mínimo, mes de febrero 2025

El nivel diario más bajo del río Paraguay se registró nuevamente en el *Puerto de Asunción* con un valor de **-0.3 m**.

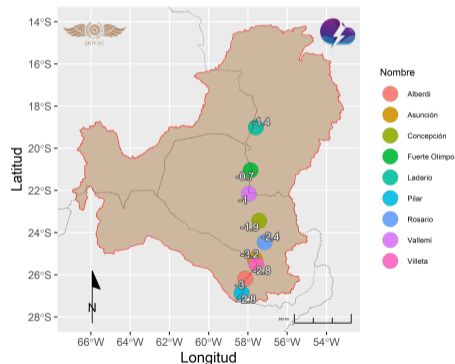




# Diferencia entre el promedio y la normal, mes de febrero 2025

Anomalías negativas se registraron en todos los puertos, siendo el *Puerto de Asunción* el que mostró las diferencias más significativas **-3.1 m.**

Diferencia entre el promedio y la normal del nivel del río Paraguay (mts)  
Febrero 2025



Datos: Armada Nacional, Administración Nacional de Navegación y Puertos.

# Autores:

## **Nelson Mendoza**

Presidente, Dirección Nacional de Aeronáutica Civil DINAC

## **Eduardo Mingo**

Director, Dirección de Meteorología e Hidrología DMH

## **Jorge Sánchez**

Sub Director de Hidrología

## **Rocío Vázquez**

Gerente de Pronósticos Hidrológicos

## **Violeta González**

Jefe de Departamento de Pronósticos Hidrológicos

## **Colaboradores:**

- Gerencia de Observaciones Hidrológicas
- Armada Nacional
- Administración Nacional de Navegación y Puertos
- Ministerio del Ambiente y Desarrollo Sostenible

## Para mas información:

Dirección de Meteorología e Hidrología Cnel. Francisco López  
1080 c/ De la Conquista – Tel.: (021) 438-1000 Correo:

rocio.vazquez @meteorologia.gov.py

violeta.gonzalez @meteorologia.gov.py



Ministerio del  
AMBIENTE  
Y DESARROLLO SOSTENIBLE